

TOP Sauerland Extrem - Winterberger Schluchten- und Brückenpfad

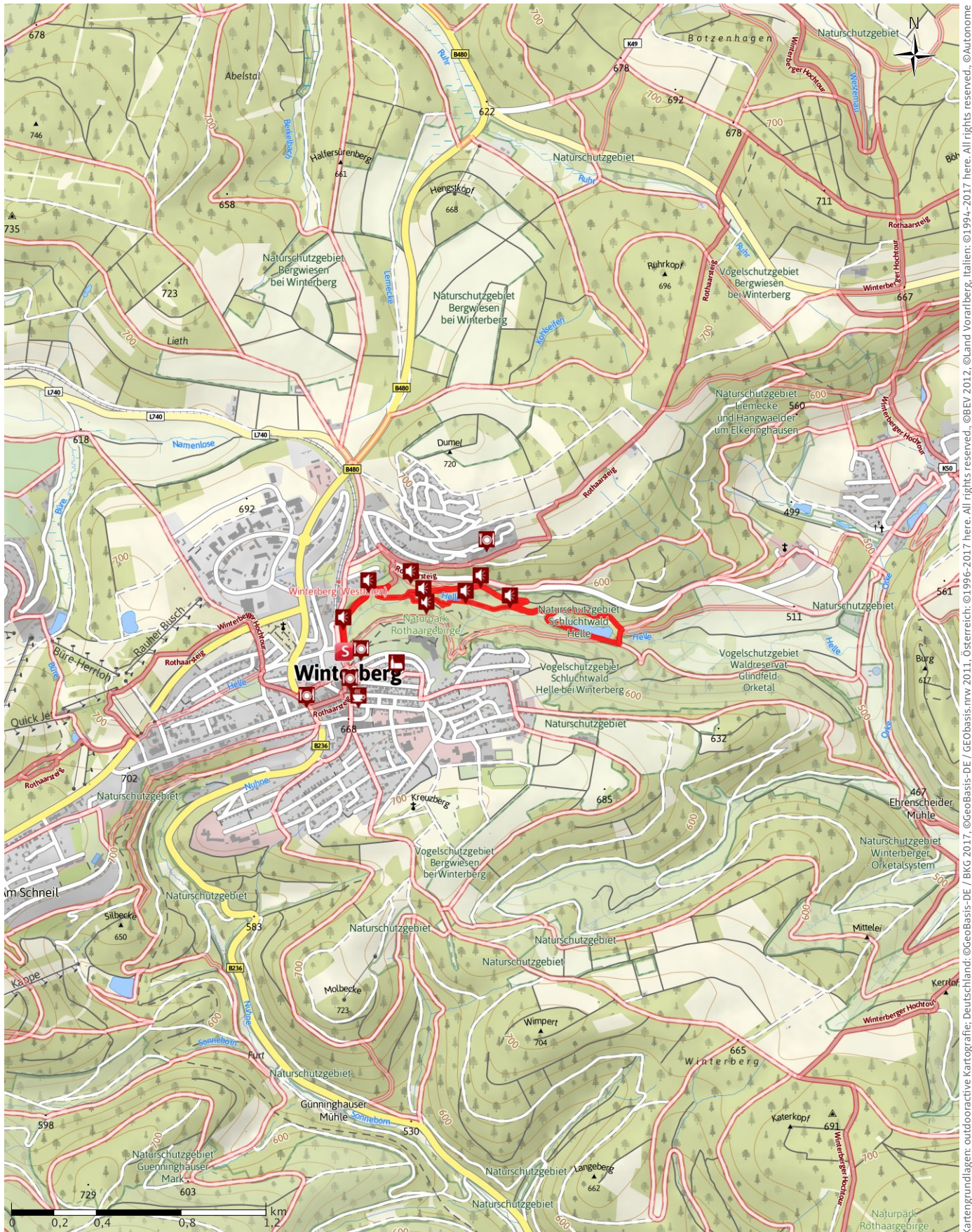
↔ 4,2 km

🕒 1:30 Std.

▲ 138 m

▼ 139 m

Schwierigkeit mittel

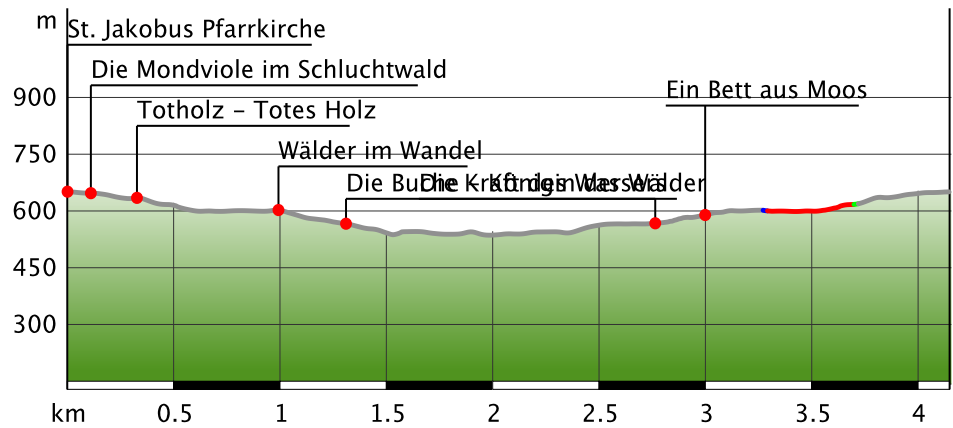


Kartengrundlagen: outdooractive Kartografie; Deutschland: ©GeoBasis-DE / BKG 2017, ©GeoBasis-DE / GeoBasis.mw 2011, Österreich: ©1996-2017 here. All rights reserved., ©BEV 2012, ©Land Vorarlberg, Italien: ©1994-2017 here. All rights reserved., ©Autonome Provinz Bozen – Südtirol – Abteilung Natur, Landschaft und Raumentwicklung, Schweiz: Geodata @swisstopo

### Wegart

Schotterweg	0 km
Weg	0 km
Pfad	0,4 km

### Höhenprofil



### Tourdaten

#### Themenweg

Strecke	↔	4,2 km
Dauer	🕒	1:30 Std.
Aufstieg	▲	138 m
Abstieg	▼	139 m

Schwierigkeit mittel

Kondition ●●●●●

Technik ●●●●●

Höhenlage



### Beste Jahreszeit

JAN	FEB	MÄR
APR	MAI	JUN
JUL	AUG	SEP
OKT	NOV	DEZ

### Bewertungen

#### Autoren

Erlebnis ●●●●●

Landschaft ●●●●●

### Weitere Tourdaten

#### Eigenschaften

mit Bahn und Bus erreichbar	geologische Highlights
faunistische Highlights	Geheimtipp
botanische Highlights	

#### Auszeichnungen (& Barrierefreiheit)

🔄 Rundtour

🚶 Einkehrmöglichkeit



Ronja Henke

Aktualisierung: 25.04.2017



Quelle  
Ferienwelt Winterberg

Am Kurpark 4  
59955 Winterberg

Telefon 0 29 81 / 92 50 0  
Fax

info@winterberg.de  
http://www.winterberg.de

**Eine Mittelgebirgsklamm im Sauerland! Auf kürzeste Entfernungen können wir im wahrsten Sinne des Wortes in eine völlig andere Landschaft eintauchen.**

Die Nähe zum Kurpark sollte nicht dazu verleiten, sich mit leichtem Schuhwerk auf den Weg zu machen. Schroffe Felswände, steil aufsteigend, mit wild anmutender Vegetation, Wasserfälle und Bachläufe - ein Stück Landschaft voller bizarrer Schönheit. Eine besondere jahreszeitliche Empfehlung zu geben fällt schwer, in der Schlucht ist es im Frühjahr mit dem beginnenden Grün sicher genauso schön wie an heißen Sommertagen, wo man vom Schatten der Bäume und der Kühle der Schlucht profitieren kann. Im Herbst

dann die bunte Laubfärbung und wenn das Tal in frostigen Nebel eingehüllt ist, gibt es noch einmal ganz besondere Erlebnisse. Im Winter hat die unberührte Natur einen ganz eigenen Reiz.

©Wandermagazin

### Autorentipp

*Der Audioweg vom Rothaarsteig!*

## Wegbeschreibung

Im Eingang vom Kurpark Winterberg im Bereich des Wanderinformationsportals, direkt am Rothaarsteig, finden die Wanderer die Übersichtskarte und den Einstieg zum Schluchten- und Brückenpfad.

Die Themenwegbeschilderung führt Sie auf den Rundweg (1 gelber Punkt weist auf den Hinweg zum Bodensee). Stadtnah, unterhalb der Bahnhofstraße, beginnt der Weg noch weit oberhalb der Talsohle und Sie können nur erahnen, was Sie in diesem romantischen Tal unter den dichten Blätterdächern erwarten wird. Die ersten Treppenstufen hinter Ihnen gelassen kommen Sie über die erste Brücke. Kleine Wasserfälle und rauschendes Wasser entlang des Rothaarsteigs, der dann nach links abgeht. Sie laufen rechts ins Tal. Der Weg teilt sich dann nach rechts und Sie gehen links über die Brücke und wandern 122 Höhenmeter hinab ins Tal. Hier wächst Laubholz mit Ahorn, Buchen, Birken, Erlen und vielen Sträuchern und weiter unten ist ein Nadelwald mit großen Fichten. Sie steigen hinab zum Bodensee, einen Natur- und Angelsee und umwandern diesen rechtseitig zum Ostufer. Dort finden Sie das zweite Ausgangsportal aus Richtung Elkeringhausen mit Rastplatz und Parkplatz. Sie umwandern den Bodensee entlang der Angelplätze weiter und machen sich hier bereits auf den Rückweg des Rundweges (2 gelbe Punkte weisen jetzt auf den Rückweg zur Stadt hin). Entlang dem Bachlauf „Helle“ wandern Sie über Brücken, 61 Treppenstufen und Serpentinafen hinauf zur Wegegabelung, wo Sie nach rechts weiter gehen. An der nächsten Brücke erleben Sie zahlreiche Wasserrinnen, die sich tief in den Fels eingefräst haben. Genießen Sie diese atemberaubende Natur auf der Ruhebänk mitten im Bachlauf. Danach laufen Sie aus dem Tal rechts über die bereits einmal überquerte Brücke hinauf auf die Sonnenseite des Tals. Nach dem Aufstieg wandern Sie nach links, entlang schroffer Felswände, die mit dichtem Moos und üppigen Farn bewachsen sind, über den breiten Pfad mit der letzten Brücke zurück nach Winterberg. Dort haben Sie sich nach einer beeindruckenden Wanderung durch den Naturpark Helletal eine Einkehr verdient. Oder Sie erfrischen Ihre Beine in der Tretbeckenanlage im Kurpark Winterberg.

Wegescout/Copyright: Verkehrsverein Winterberg, Peter Korn

### Start der Tour

Kurpark im Zentrum von Winterberg

Koordinaten:

Geogr. 51.196180 N 8.533020 E

UTM 32U 467370 5671744

### Ende der Tour

Kurpark im Zentrum von Winterberg

### Ausrüstung

Die Wanderung ist kurz, stellt aber aufgrund ihres speziellen Profils schon Anforderungen an die Kondition. Leichte, feste Wanderhalbschuhe mit Profilsohle empfohlen. An einigen Passagen ist Trittsicherheit notwendig. Es kann stellenweise nass sein. Wanderstöcke sind sinnvoll, ansonsten normale Wanderkleidung entsprechend der Jahreszeit. Für Kinderwagen, Rolatoren und Rollstühle aus Sicherheitsgründen nicht empfohlen.

## Informationsmaterial

### Weitere Infos und Links

Wanderkarte Winterberg, 1:25.000, Hrsg. Tourist-Information Winterberg

### Anreise



Diese Tour ist gut mit Bahn und Bus erreichbar.

### Öffentliche Verkehrsmittel

Der Startpunkt ist vom Bahnhof/Busbahnhof aus zu Fuß zu erreichen.

### Anfahrt

Sie erreichen Winterberg mit dem Auto über die Bundesstraßen 480 und 236.

### Parken

Parkplatz am Kurpark, ParkplatzZentrumoder am Bahnhof.


## Interessante Punkte (14)



„Tipp des Autors“


 Café


 Cafe Krämer

Hagenstr. 1  
59955 Winterberg  
 +49 2981 523

<http://www.cafe-kraemer-winterberg.de>  
Quelle: Ferienwelt Winterberg




„Tipp des Autors“  
 Restaurant

**2** Kurparkstuben Korn Beim Lache  
Restaurant\*Cafe\*Biergarten\*Vinobar  
Am Kurpark 2  
59955 Winterberg  
 +49 2981 6025

[info@kurparkstuben-winterberg.de](mailto:info@kurparkstuben-winterberg.de)  
<http://www.kurparkstuben-winterberg.de/>  
Quelle: Ferienwelt Winterberg




„Tipp des Autors“  
 Restaurant

**3** Bistro "täglich"  
Hellenstraße 2  
59955 Winterberg  
 +49 2981 820990

Quelle: Ferienwelt Winterberg




„Tipp des Autors“  
 Restaurant

**4** Bistorant Uppu  
Am Waltenberg 19  
59955 Winterberg  
 +49 2981 2220

<http://www.uppu.de>  
Quelle: Ferienwelt Winterberg




 Kirche  
**5** St. Jakobus Pfarrkirche

Kirchstraße  
59955 Winterberg


Quelle: Ferienwelt Winterberg



 Audio  
**6** Die Mondviole im Schluchtwald

Quelle: Ferienwelt Winterberg



 Audio  
**7** Totholz - Totes Holz


Quelle: Ferienwelt Winterberg




 Audio  
**8** Wie die Felsen entstanden

Quelle: Ferienwelt Winterberg




„Tipp des Autors“  
 Restaurant  
**9** Hapimag Hochsauerland

Holtener Weg 21  
59955 Winterberg  
 +49 2981 8080

[bo.winterberg@hapimag.com](mailto:bo.winterberg@hapimag.com)  
<http://www.hapimag.com>  
Quelle: Ferienwelt Winterberg



 Audio  
**10** Wälder im Wandel


Quelle: Ferienwelt Winterberg



 Audio  
**11** Die Buche - Königin der Wälder


Quelle: Ferienwelt Winterberg



 Audio  
**12** Die Kraft des Wassers

Quelle: Ferienwelt Winterberg



 Audio  
**13** Ein Bett aus Moos

Quelle: Ferienwelt Winterberg



 Audio  
**14** Mitten im Schluchtwald

Quelle: Ferienwelt Winterberg